




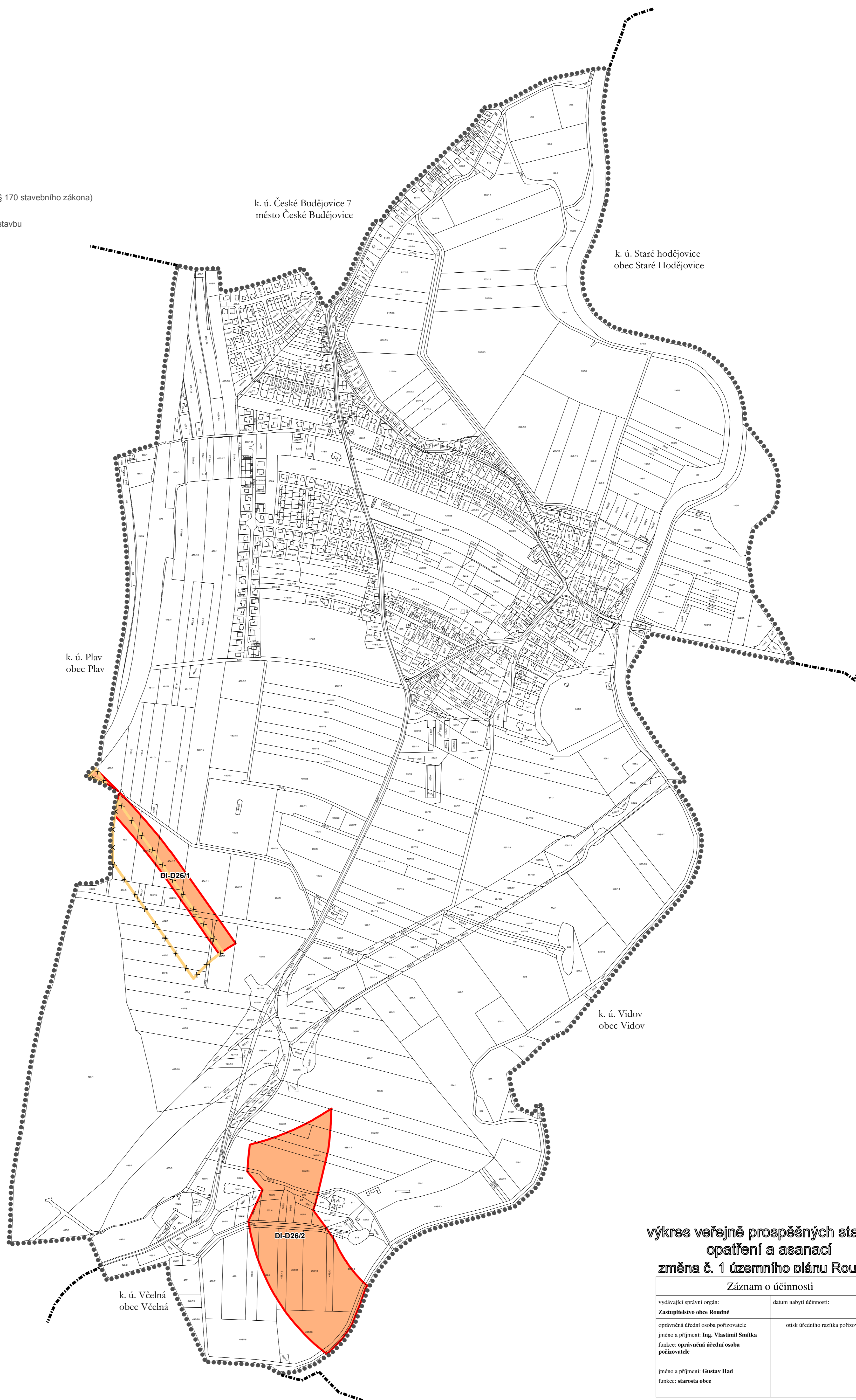


výkres veřejně prospěšných staveb, opatření a asanací změna č. 1 územního plánu Roudné



Legenda

-  správní území obce
-  hranice katastrálních území
-  plochy a koridory pouze s možností vyvlastnění (dle § 170 stavebního zákona)
-  zrušení původního koridoru pro veřejně prospěšnou stavbu



výkres veřejně prospěšných staveb, opatření a asanací změna č. 1 územního plánu Roudné

Záznam o účinnosti	
výdávající správní orgán: Zastupitelstvo obce Roudné	datum nabytí účinnosti:
oprávněná úřední osoba pořizovatele jméno a příjmení: Ing. Vlastimil Smitka funkce: oprávněná úřední osoba pořizovatele	otisk úředního razítka pořizovatele
jméno a příjmení: Gustav Had funkce: starosta obce	
UPLÁN s.r.o. Vlastibof 21, 392 01 Soběslav	razítka projektant
datum vyhotovení: leden 2018	
vypracoval: Ing. Vlastimil Smitka	
odpovědný projektant: Ing. arch. Jaroslav Poláček	
číslo paré:	

