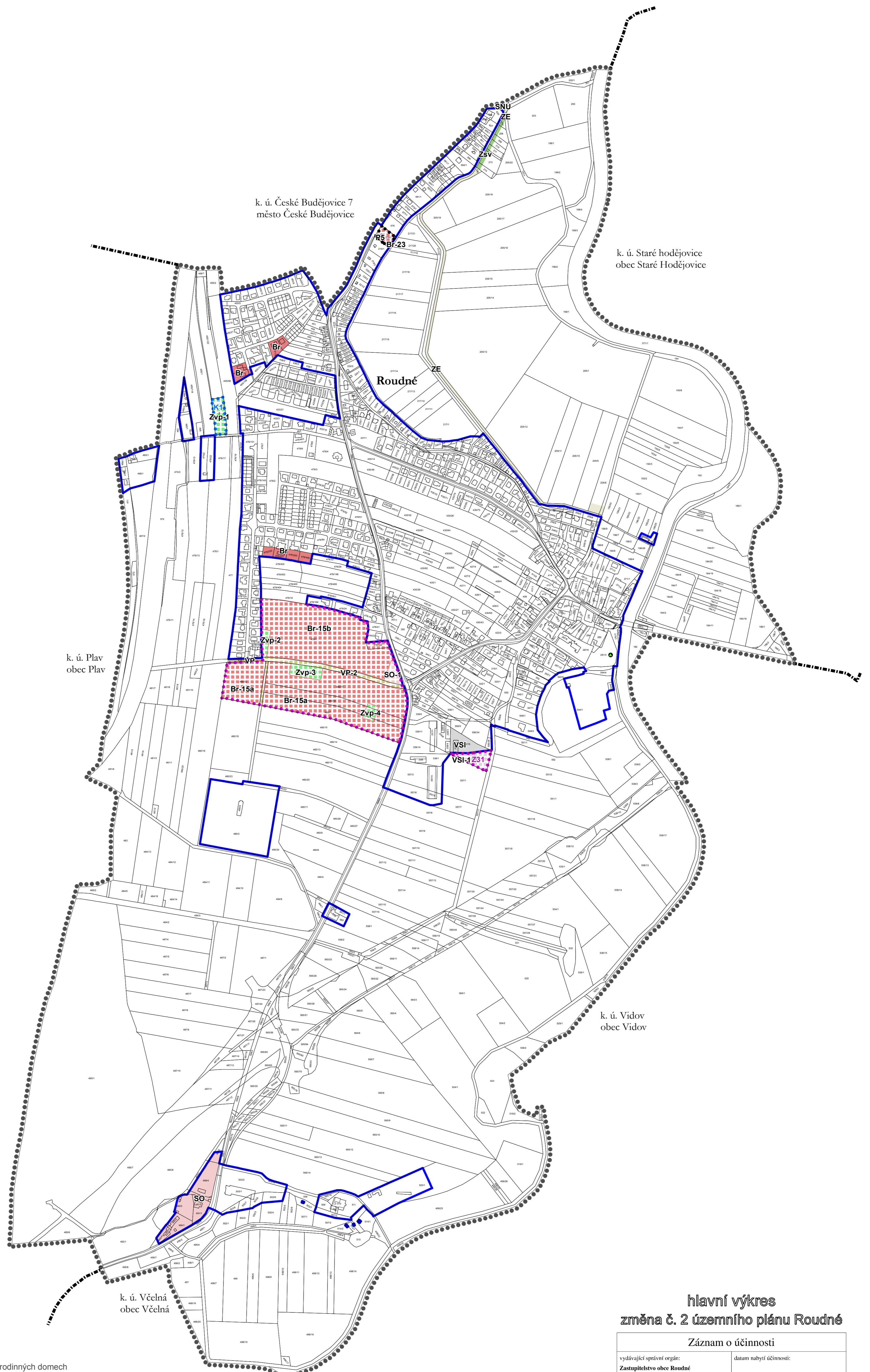




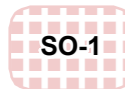











hlavní výkres

změna č. 2 územního plánu Roudné



- Legenda**
-  správní území obce
 -  hranice katastrálních území
 -  zastavěné území k 1. 1. 2018
 -  zastavitelná plocha
 -  plocha přestavby
 -  plocha změn v krajině

- | | | |
|--|---|---|
| plochy stabilizované | plochy změn | |
|  |  | plochy bydlení - městské v rodinných domech |
|  |  | plochy smíšené obytné |
|  |  | plochy veřejných prostranství |
|  |  | plochy veřejné zeleně |
|  | | plochy zeleně soukromé a vyhrazené |
|  |  | plochy výroba a skladování - lehký průmysl |
|  | | plochy zemědělské |
|  | | plochy smíšené nezastavěného území |

hlavní výkres změna č. 2 územního plánu Roudné

Záznam o účinnosti	
vydávající správní orgán: Zastupitelstvo obce Roudné	datum nabytí účinnosti:
oprávněná úřední osoba pořizovatele jméno a příjmení: Ing. Vlastimil Smítka funkce: oprávněná úřední osoba pořizovatele	otisk úředního razítka pořizovatele
jméno a příjmení: Gustav Had funkce: starosta obce	
UPLAN s.r.o. Vlastibof 21, 392 01 Soběslav	razítko projektant
datum vyhotovení: leden 2018	
vypracoval: Ing. Vlastimil Smítka	
odpovědný projektant: Ing. arch. Jaroslav Poláček	
číslo paré:	

