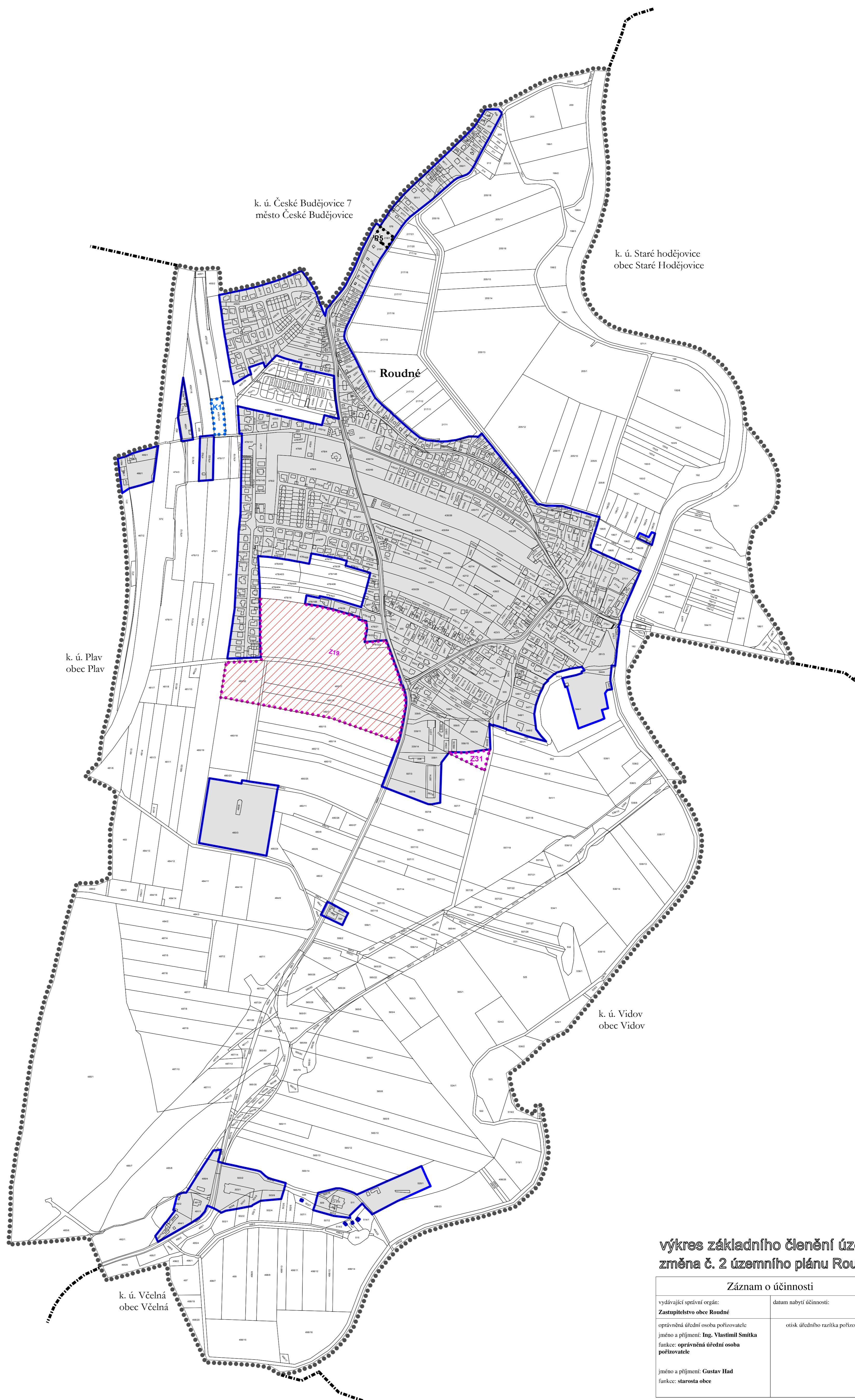





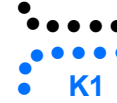




# výkres základního členění území změna č. 2 územního plánu Roudné



## Legenda

-  správní území obce
-  hranice katastrálních území
-  zastavěné území k 1. 1. 2018
-  zastavitelná plocha
-  plocha přestavby
-  plocha změn v krajině
-  plocha nebo koridor, v němž je rozhodování o změnách v území podmíněno zpracováním územní studie

## výkres základního členění území změna č. 2 územního plánu Roudné

Záznam o účinnosti	
vydávající správní orgán: <b>Zastupitelstvo obce Roudné</b>	datum nabytí účinnosti:
oprávněná úřední osoba pořizovatele: jméno a příjmení: <b>Ing. Vlastimil Smitka</b> funkce: <b>oprávněná úřední osoba pořizovatele</b>	otisk úředního razítka pořizovatele:
jméno a příjmení: <b>Gustav Had</b> funkce: <b>starosta obce</b>	
<b>UPLAN s.r.o.</b> Vlastibof 21, 392 01 Soběslav	razítko projektant:
datum vyhotovení: <b>leden 2018</b>	
vypracoval: <b>Ing. Vlastimil Smitka</b>	
odpovědný projektant: <b>Ing. arch. Jaroslav Poláček</b>	
číslo paré:	

