


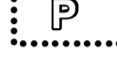







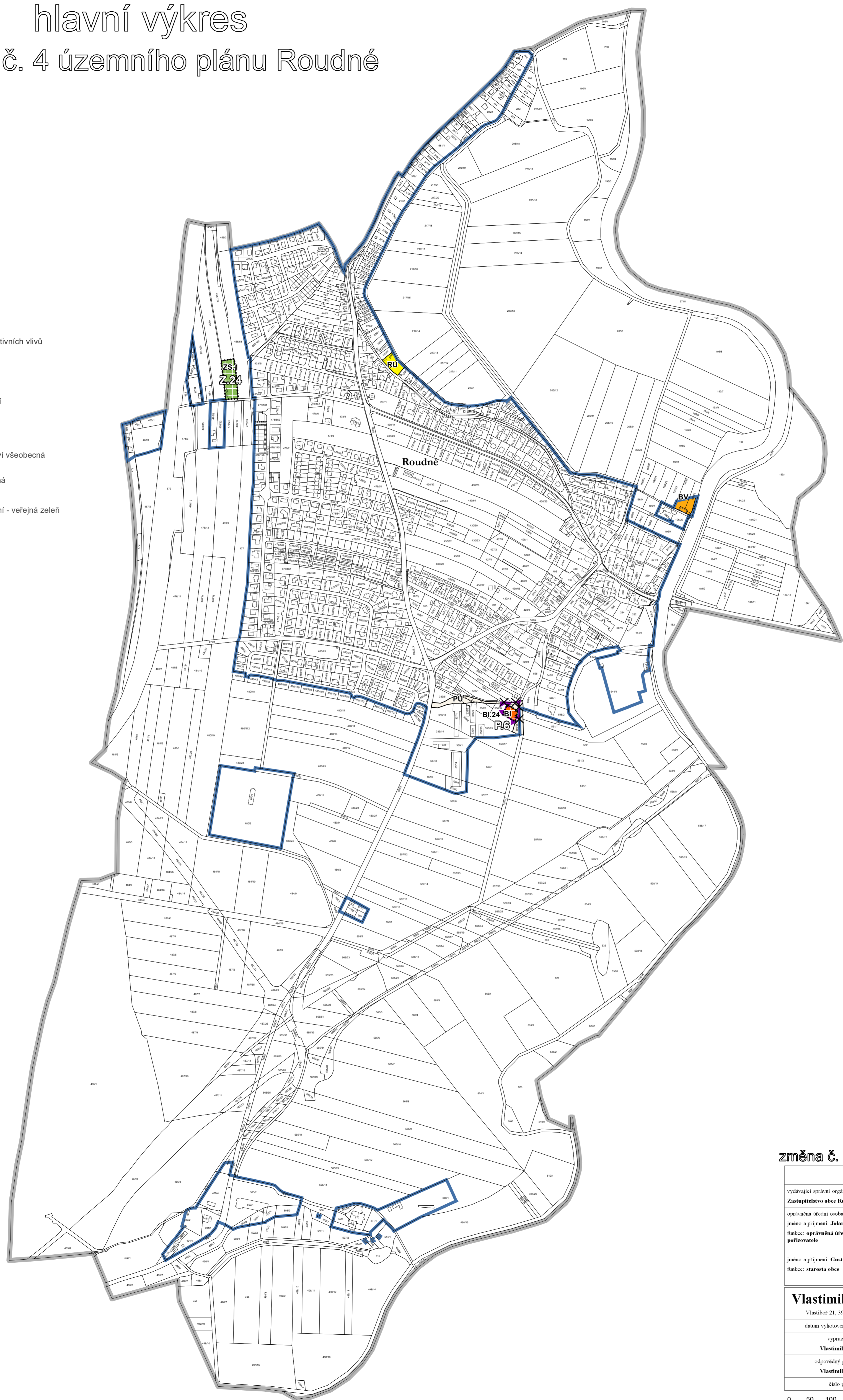


hlavní výkres změna č. 4 územního plánu Roudné



- Legenda**
-  správní území
 -  zastavěné území k 1. 1. 2024
 -  zastavitelná plocha
 -  plocha přestavby
 -  maximální hranice negativních vlivů
 -  zrušená část maximální hranice negativních vlivů
- plochy s rozdílným způsobem využití**
- | | |
|--|---------------------------------------|
| stabilizované | návrh |
|  BI | bydlení individuální |
|  BV | bydlení venkovské |
|  PU | veřejná prostranství všeobecná |
|  RU | rekreace všeobecná |
|  ZS | zeleň sídelní ostatní - veřejná zeleň |



hlavní výkres změna č. 4 územního plánu Roudné

Záznam o účinnosti	
vydávající správní orgán: Zastupitelstvo obce Roudné	datum nabytí účinnosti:
oprávněná úřední osoba pořizovatele jméno a příjmení: Jolana Zahradková funkce: oprávněná úřední osoba pořizovatele	otisk úředního razítka pořizovatele
jméno a příjmení: Gustav Had funkce: starosta obce	
Vlastimil Smítka Vlastibor 21, 392 01 Soběslav	razítko projektant
datum vyhotovení: leden 2024	
vypracoval: Vlastimil Smítka	
odpovědný projektant: Vlastimil Smítka	
číslo paré:	

