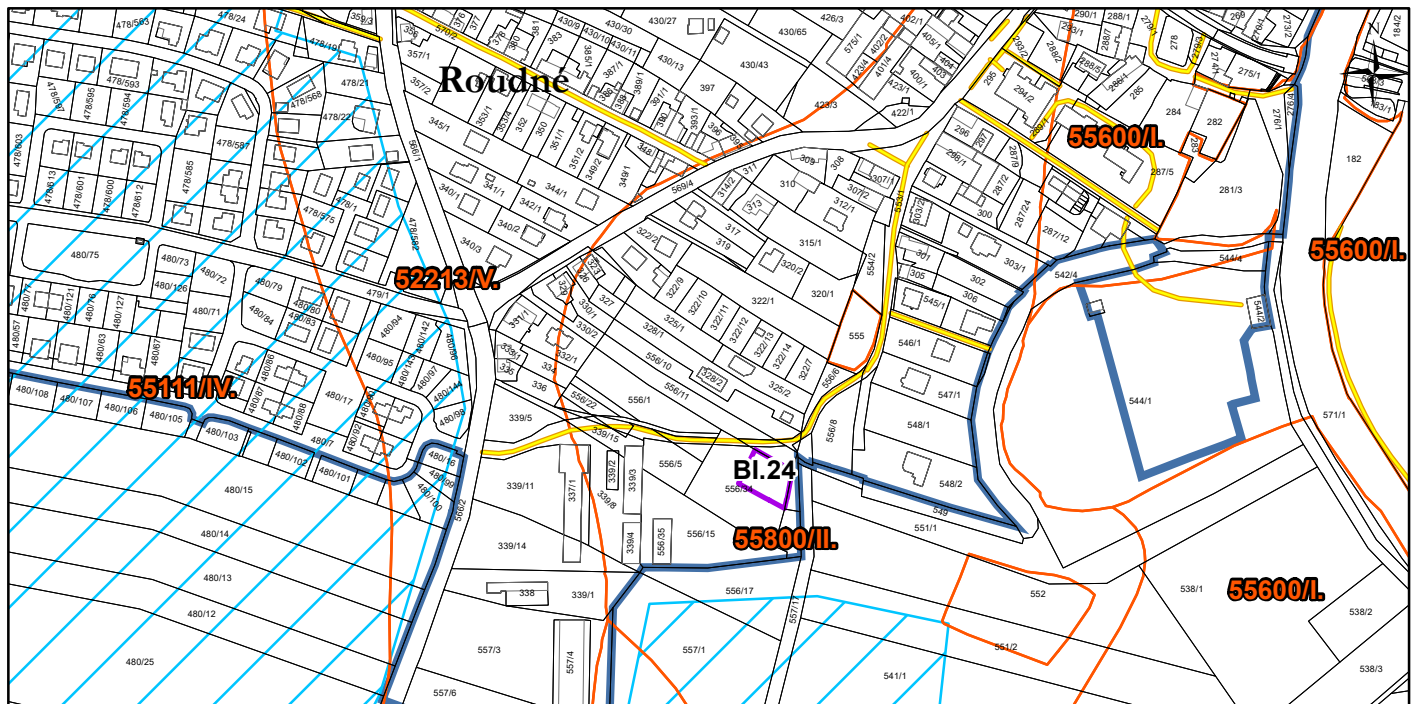







výkres předpokládaných záborů půdního fondu odůvodnění změny č. 4 územního plánu Roudné



Legenda

-  zastavěné území k 1. 1. 2024
-  BI plochy a koridory, na nichž se předpokládá zábor
-  74700/III hranice tříd ochrany, včetně bonitovaných půdně ekologických jednotek
-  investice do půdy za účelem zlepšení půdní úrodnosti
-  místní a účelová komunikace



měřítko 1:5 000