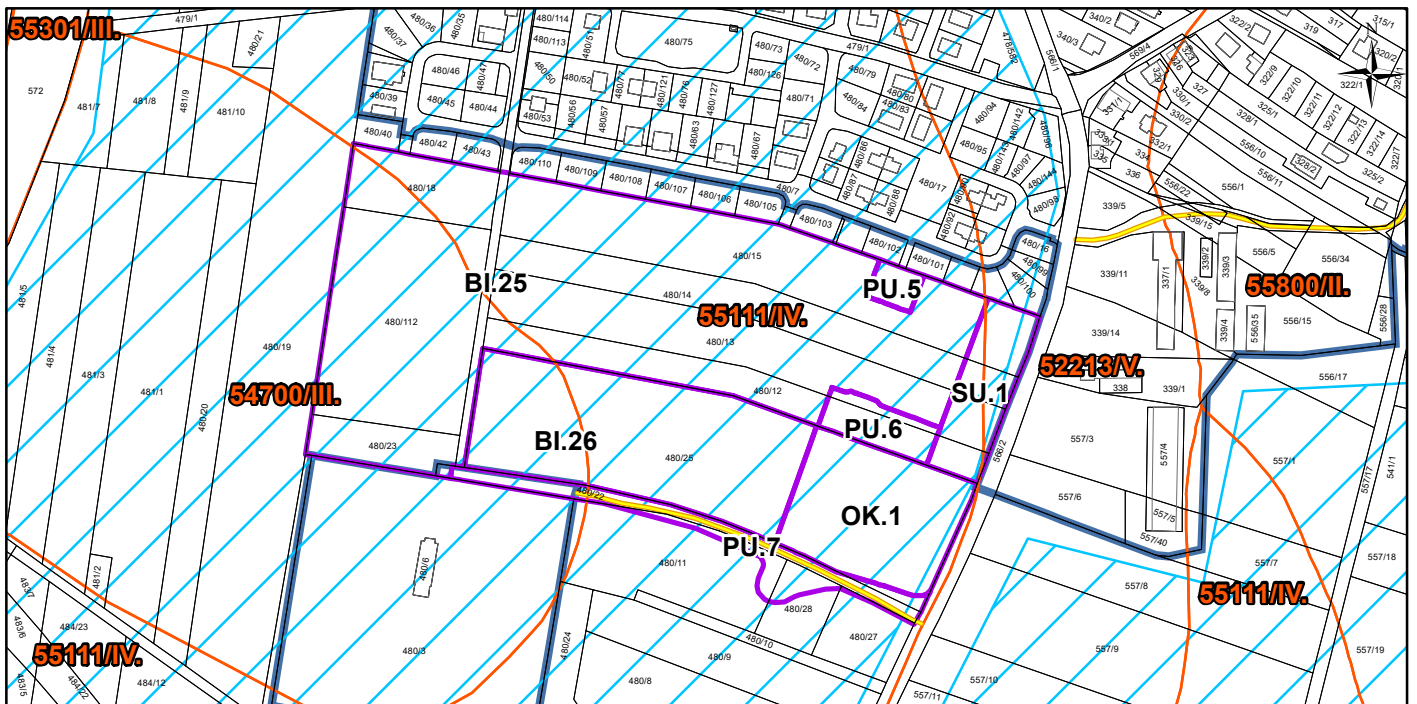







výkres předpokládaných záborů půdního fondu odůvodnění změny č. 5 územního plánu Roudné



Legenda

-  zastavěné území k 1. 1. 2024
-  **BI** plochy a koridory, na nichž se předpokládá zábor
-  **54700/III** hranice tříd ochrany, včetně bonitovaných půdně ekologických jednotek
-  investice do půdy za účelem zlepšení půdní úrodnosti
-  místní a účelová komunikace



měřítko 1:5 000